LEGENDA
CALÇADA EXISTENTE
MEIO-FIO A SER EXECUTADO
CALÇADAS A SEREM EXECUTADAS
DEMOLIÇÃO DE CALÇADAS EXISTENTES
RAMPAS DE ACESSO – NBR 9050/20

MAPA URBANO - SITUAÇÃO
S/ ESCALA

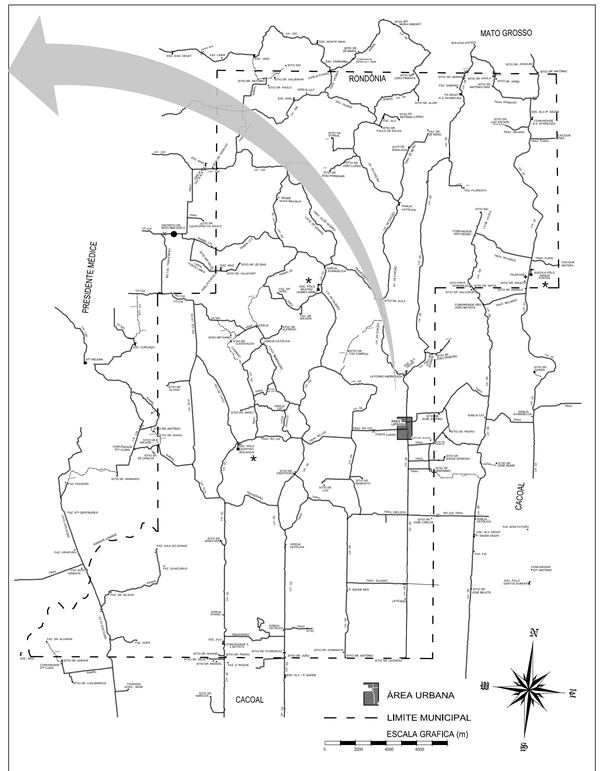

MAPA MUNICÍPIO
S/ ESCALA

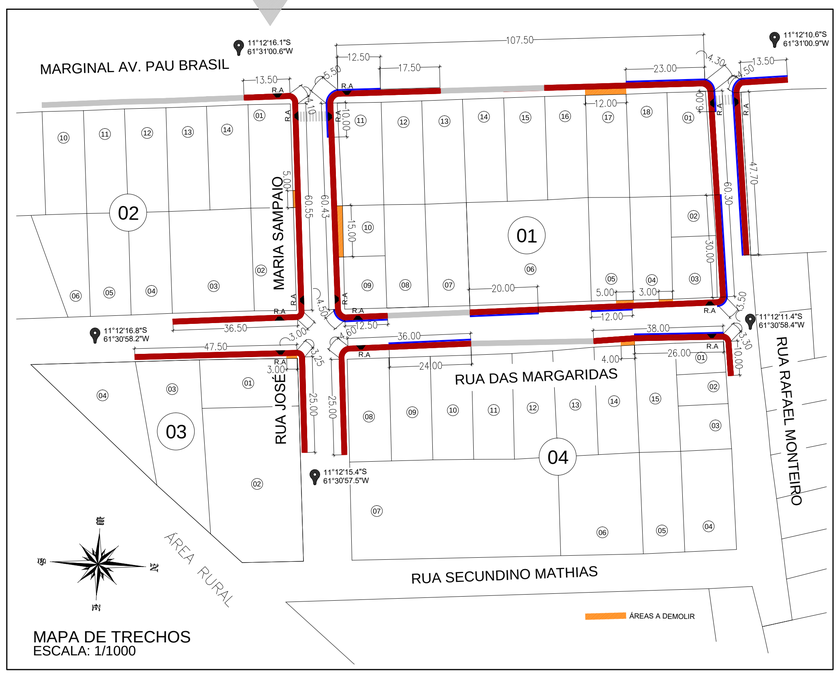

MAPA DE TRECHOS
ESCALA: 1/1000

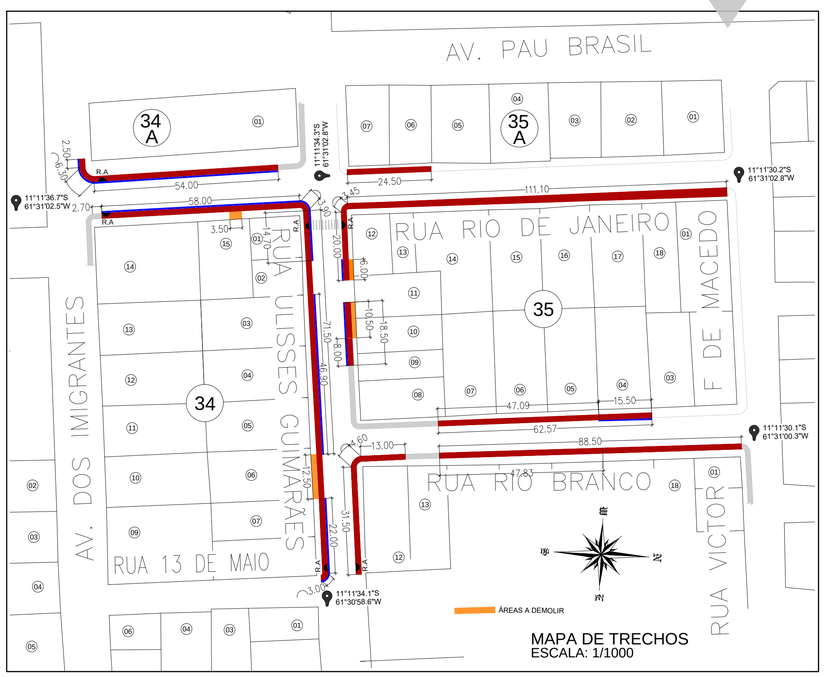

MAPA DE TRECHOS
ESCALA: 1/1000

Prefeitura Municipal de Ministro Andreazza
CNPJ: 63.762.074/0001-85
PROJETO APROVADO
01/08/2024
Evanildo Bezerra de Queiroz
Coordenador de Obras e Fiscalização de Engenharia
Decreto Nº 3.503/PMMA/2016

ESTADO DE RONDÔNIA
PREFEITURA MUNICIPAL DE MINISTRO ANDREAZZA
SECRETARIA MUNICIPAL DE ADMINISTRAÇÃO E PLANEJAMENTO
LEI DE CRIAÇÃO Nº 372 DE 13/02/1992

FOLHA: 01/03

LOCAL: RUAS E AVENIDAS DIVERSAS DO MUNICÍPIO DE MINISTRO ANDREAZZA/RO

OBRA: Apoio a Politica Nacional de Desenvolvimento Urbano
Implantacao e Qualificacao Viaria
CALÇAMENTO DE VIAS URBANAS
com Acessibilidade e Sinalização

CONTEÚDO: MAPA DE SITUAÇÃO DOS TRECHOS (RUAS E AVENIDAS) A SEREM CONTEMPLADOS

DIM.: METRO / ESC.: INDICADA | DATA: MAIO DE 2024 | CAD:

ASS.: BRUNA GOMES NAUJAIUS CREA 20655D/RO

OBS.: ÁREAS CONFORME PLANILHA

MODIFICAÇÕES: A, B, C, D, E, F, G